

Региональное отделение по Ханты-Мансийскому автономному округу - Югре филиала публично-правовой компании "Роскадастр" по Уральскому
федеральному округу
полное наименование органа регистрации прав

Выписка из Единого государственного реестра недвижимости об объекте недвижимости
Сведения о характеристиках объекта недвижимости

На основании запроса от 15.09.2025, поступившего на рассмотрение 15.09.2025, сообщаем, что согласно записям Единого государственного реестра недвижимости:

Раздел 1 Лист 1

Земельный участок			
вид объекта недвижимости			
Лист № 1 раздела 1	Всего листов раздела 1: 5	Всего разделов: 7	Всего листов выписки: 15
15.09.2025г. № КУВИ-001/2025-174226735			
Кадастровый номер:	86:10:0101236:28		
Номер кадастрового квартала:	86:10:0101236		
Дата присвоения кадастрового номера:	21.08.2008		
Ранее присвоенный государственный учетный номер:	данные отсутствуют		
Местоположение:	Местоположение установлено относительно ориентира, расположенного в границах участка. Почтовый адрес ориентира: Ханты-Мансийский автономный округ - Югра, г. Сургут, ул. Аэрофлотская.		
Площадь:	8727 +/- 32		
Кадастровая стоимость, руб.:	36472576.56		
Кадастровые номера расположенных в пределах земельного участка объектов недвижимости:	86:10:0101236:109, 86:10:0101236:184, 86:10:0101236:185, 86:10:0101236:186, 86:10:0101236:187		
Кадастровые номера объектов недвижимости, из которых образован объект недвижимости:	86:10:0101236:87		
Кадастровые номера образованных объектов недвижимости:	данные отсутствуют		
Категория земель:	Земли населенных пунктов		
Виды разрешенного использования:	для строительства автосалона Citroen		
Сведения о кадастровом инженере:	дата завершения кадастровых работ: 07.07.2008		
Сведения о лесах, водных объектах и об иных природных объектах, расположенных в пределах земельного участка:	данные отсутствуют		

Земельный участок			
вид объекта недвижимости			
Лист № 2 раздела 1	Всего листов раздела 1: 5	Всего разделов: 7	Всего листов выписки: 15
15.09.2025г. № КУВИ-001/2025-174226735			
Кадастровый номер:		86:10:0101236:28	
Сведения о том, что земельный участок полностью расположен в границах зоны с особыми условиями использования территории, территории объекта культурного наследия, публичного сервитута:		<p>Земельный участок полностью расположен в границах зоны с реестровым номером 86:10-6.431 от 07.12.2020, ограничение использования земельного участка в пределах зоны: В зонах санитарной охраны третьего пояса проводятся мероприятия: 1)выявление, тампонирувание или восстановление всех старых, бездействующих, дефектных или неправильно эксплуатируемых скважин, представляющих опасность в части возможности загрязнения водоносных горизонтов; 2)бурение новых скважин и новое строительство, связанное с нарушением почвенного покрова, производится при обязательном согласовании с центром государственного санитарно - эпидемиологического надзора; 3)запрещение закачки отработанных вод в подземные горизонты, подземного складирования твердых отходов и разработки недр земли; 4)запрещение размещения складов горюче - смазочных материалов, ядохимикатов и минеральных удобрений, накопителей промстоков, шламохранилищ и других объектов, обуславливающих опасность химического загрязнения подземных вод; размещение таких объектов допускается в пределах третьего пояса ЗСО только при использовании защищенных подземных вод, при условии выполнения специальных мероприятий по защите водоносного горизонта от загрязнения при наличии санитарно - эпидемиологического заключения центра государственного санитарно - эпидемиологического надзора, выданного с учетом заключения органов геологического контроля; 5)своевременное выполнение необходимых мероприятий по санитарной охране поверхностных вод, имеющих непосредственную гидрологическую связь с используемым водоносным горизонтом, в соответствии с гигиеническими требованиями к охране поверхностных вод, согласно Постановления Министерства Здравоохранения Российской Федерации от 14.03.2002 г. №10 " О введении в действие санитарных правил и норм "Зоны санитарной охраны источников водоснабжения и водопроводов питьевого назначения", вид/наименование: ЗСО 3-го пояса водозаборных скважин "9-го промузла" СГМУП «ГВК», тип: Зона санитарной охраны источников водоснабжения и водопроводов питьевого назначения, номер: б/н, дата решения: 09.03.2010, номер решения: № 4, наименование ОГВ/ОМСУ: Департамент по нефти, газу и минеральным ресурсам Ханты-Мансийского автономного округа-Югры Земельный участок полностью расположен в границах зоны с реестровым номером 86:10-6.368 от 15.07.2020, ограничение использования земельного участка в пределах зоны: 1) Ограничения определяются в зависимости от местоположения объекта; 2) Высота объектов не должна превышать максимальную абсолютную отметку верха в диапазоне Н=95.00 м-100.00 м в Балтийской системе высот 1977 г.; 3) Запрещается размещать иные радиопередающие средства (объекты), работающие в диапазоне частот 0,190 МГц-1,750 МГц, 75 МГц, 3 МГц-300 МГц, 118 МГц-137 МГц, 2000 МГц-4000 МГц, 1030 МГц, 1090 МГц, 108 МГц-117,975 МГц, 962 МГц-1213 МГц, 329 МГц-335 МГц; 4) Размещение новых и реконструкция существующих объектов / сооружений допускается при наличии документов,</p>	

полное наименование должности		 ДОКУМЕНТ ПОДПИСАН ЭЛЕКТРОННОЙ ПОДПИСЬЮ Сертификат: 009F0BDC181A023B64597F1E2579BEFB50 Владелец: ФЕДЕРАЛЬНАЯ СЛУЖБА ГОСУДАРСТВЕННОЙ РЕГИСТРАЦИИ, КАДАСТРА И КАРТОГРАФИИ Действителен: с 02.08.2024 по 26.10.2025	инициалы, фамилия

Земельный участок			
вид объекта недвижимости			
Лист № 3 раздела 1	Всего листов раздела 1: 5	Всего разделов: 7	Всего листов выписки: 15
15.09.2025г. № КУВИ-001/2025-174226735			
Кадастровый номер:		86:10:0101236:28	
Сведения о том, что земельный участок полностью расположен в границах зоны с особыми условиями использования территории, территории объекта культурного наследия, публичного сервитута:		подтверждающих отсутствие влияния объекта на безопасность полетов и на работу средств радиотехнического обеспечения полетов и авиационной электросвязи., вид/наименование: Четвертая подзона приаэродромной территории аэродрома Сургут часть 12 (секторы 14, 23), тип: Охранная зона транспорта, дата решения: 11.02.2020, номер решения: № 151-П, наименование ОГВ/ОМСУ: Министерство транспорта Российской Федерации Федеральное агентство воздушного транспорта (Росавиация) Земельный участок полностью расположен в границах зоны с реестровым номером 86:10-6.366 от 15.07.2020, ограничение использования земельного участка в пределах зоны: Ограничения использования объектов недвижимости и осуществления деятельности: 1) Запрещается размещать опасные производственные объекты, определенные ФЗ «О промышленной безопасности опасных производственных объектов», функционирование которых может повлиять на безопасность полетов воздушных судов; 2) Высота объекта и радиусы зон поражения при возникновении аварии на опасном производственном объекте не должны превышать абсолютную максимальную отметку верха 210.66 м в Балтийской системе высот 1977 года и допустимые абсолютные максимальные отметки верха, установленные в границах подзоны №3; 3) Ограничения распространяются на строящиеся (проектируемые) и реконструируемые опасные производственные объекты., вид/наименование: Пятая подзона приаэродромной территории аэродрома Сургут, тип: Охранная зона транспорта, дата решения: 11.02.2020, номер решения: № 151-П, наименование ОГВ/ОМСУ: Министерство транспорта Российской Федерации Федеральное агентство воздушного транспорта (Росавиация) Земельный участок полностью расположен в границах зоны с реестровым номером 86:10-6.359 от 15.07.2020, ограничение использования земельного участка в пределах зоны: Ограничения использования объектов недвижимости и осуществления деятельности: 1) Запрещается размещать объекты, способствующие привлечению и массовому скоплению птиц: звероводческие фермы, скотобойни; подсобные хозяйства (свинарники, коровники, птицефермы, зверофермы, рыбные пруды); места концентрированных выбросов пищевых отходов, свалки пищевых отходов; новые водоемы, реки, болота; скотомогильники; мусоросжигательные и мусороперерабатывающие заводы, объекты сортировки мусора; 2) Запрещается осуществлять деятельность, способствующую привлечению и массовому скоплению птиц: вспашка и перепахивание сельскохозяйственных полей с зерновыми культурами в дневное время; допущение произрастание высокой береговой и прибрежной растительности; выпас скота., вид/наименование: Шестая подзона приаэродромной территории аэродрома Сургут, тип: Охранная зона транспорта, дата решения: 11.02.2020, номер решения: № 151-П, наименование ОГВ/ОМСУ: Министерство транспорта Российской Федерации Федеральное агентство воздушного транспорта (Росавиация)	
Сведения о том, что земельный участок расположен в границах особой экономической зоны, территории опережающего развития, зоны территориального развития в Российской Федерации, игорной зоны:		данные отсутствуют	



ДОКУМЕНТ ПОДПИСАН
ЭЛЕКТРОННОЙ ПОДПИСЬЮ

Сертификат: 009F0BDC181A023B64597F1E2579BEFB50

Владелец: ФЕДЕРАЛЬНАЯ СЛУЖБА ГОСУДАРСТВЕННОЙ
РЕГИСТРАЦИИ, КАДАСТРА И КАРТОГРАФИИ
Действителен: с 02.08.2024 по 26.10.2025

полное наименование должности

инициалы, фамилия

Земельный участок			
вид объекта недвижимости			
Лист № 4 раздела 1	Всего листов раздела 1: 5	Всего разделов: 7	Всего листов выписки: 15
15.09.2025г. № КУВИ-001/2025-174226735			
Кадастровый номер:		86:10:0101236:28	
Сведения о том, что земельный участок расположен в границах особо охраняемой природной территории, Байкальской природной территории и ее экологических зон, лесопарковом зеленом поясе, охотничьего угодья, лесничества:		данные отсутствуют	
Сведения о расположении земельного участка и (или) расположенного на нем объекта недвижимости в границах территории, в отношении которой принято решение о резервировании земель для государственных или муниципальных нужд:		данные отсутствуют	
Сведения о результатах проведения государственного земельного надзора:		данные отсутствуют	
Сведения о расположении земельного участка в границах территории, в отношении которой утвержден проект межевания территории:		данные отсутствуют	
Условный номер земельного участка:		данные отсутствуют	
Сведения о принятии акта и (или) заключении договора, предусматривающих предоставление в соответствии с земельным законодательством исполнительным органом государственным органом власти или органом местного самоуправления, находящегося в государственной или муниципальной собственности земельного участка для строительства наемного дома социального использования или наемного дома коммерческого использования:		данные отсутствуют	
Сведения о том, что земельный участок или земельные участки образованы на основании решения об изъятии земельного участка и (или) расположенного на нем объекта недвижимости для государственных или муниципальных нужд:		данные отсутствуют	
Сведения о том, что земельный участок образован из земель или земельного участка, государственная собственность на которые не разграничена:		данные отсутствуют	
Сведения о наличии земельного спора о местоположении границ земельных участков:		данные отсутствуют	
Статус записи об объекте недвижимости:		Сведения об объекте недвижимости имеют статус "актуальные"	
Особые отметки:		Сведения об ограничениях права на объект недвижимости, обременениях данного объекта, не зарегистрированных в реестре прав, ограничений прав и обременений недвижимого имущества: вид	



ДОКУМЕНТ ПОДПИСАН
ЭЛЕКТРОННОЙ ПОДПИСЬЮ


Сертификат: 009F0BDC181A023B64597F1E2579BEFB50

Владелец: ФЕДЕРАЛЬНАЯ СЛУЖБА ГОСУДАРСТВЕННОЙ
РЕГИСТРАЦИИ, КАДАСТРА И КАРТОГРАФИИ
Действителен: с 02.08.2024 по 26.10.2025

полное наименование должности

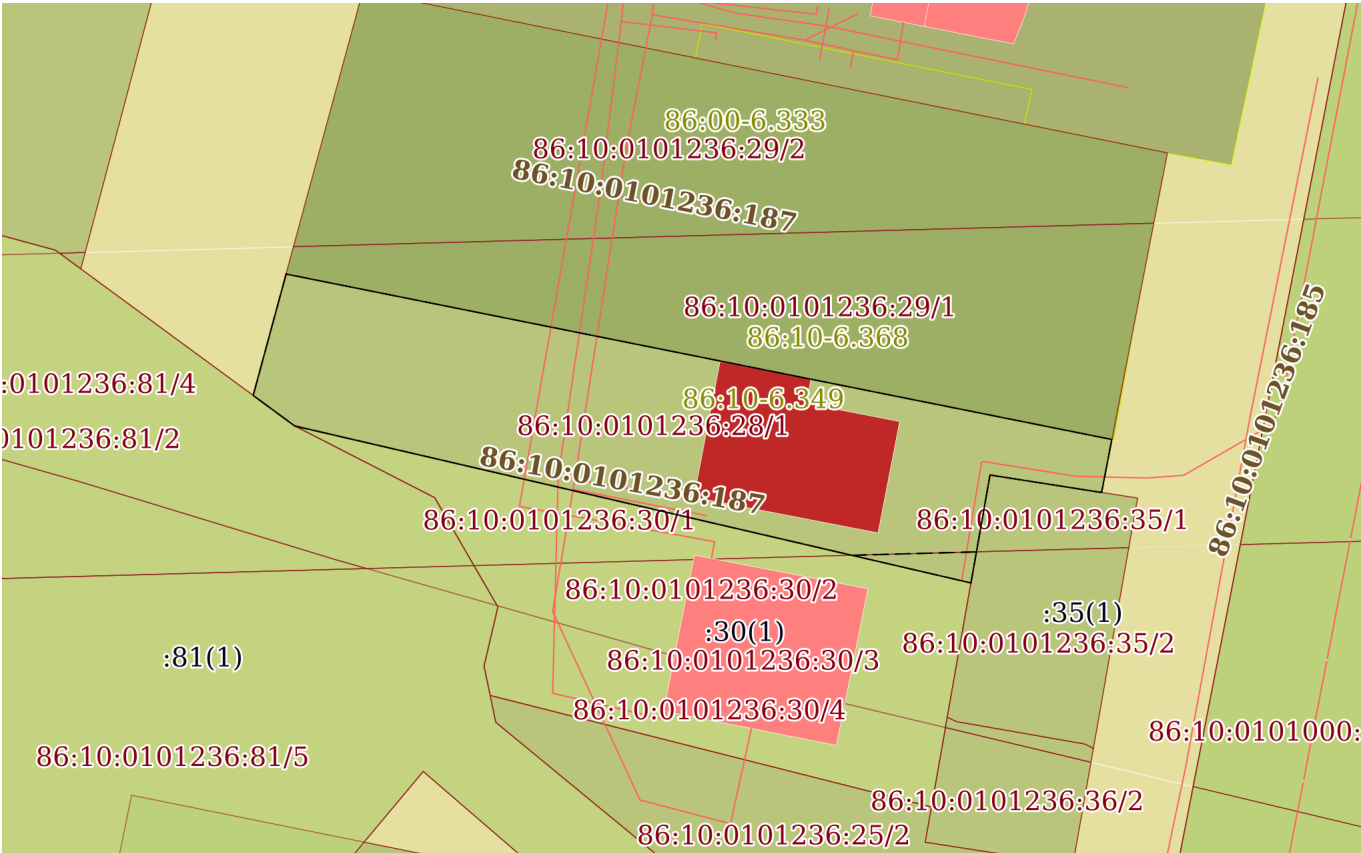
инициалы, фамилия

Земельный участок			
вид объекта недвижимости			
Лист № 5 раздела 1	Всего листов раздела 1: 5	Всего разделов: 7	Всего листов выписки: 15
15.09.2025г. № КУВИ-001/2025-174226735			
Кадастровый номер:		86:10:0101236:28	
		<p>ограничения (обременения): ограничения прав на земельный участок, предусмотренные статьей 56 Земельного кодекса Российской Федерации; срок действия: с 07.10.2021; реквизиты документа-основания: приказ об установлении приаэродромной территории аэродрома Сургут от 11.02.2020 № № 151-П выдан: Министерство транспорта Российской Федерации Федеральное агенство воздушного транспорта (Росавиация). вид ограничения (обременения): ограничения прав на земельный участок, предусмотренные статьей 56 Земельного кодекса Российской Федерации; срок действия: с 28.01.2022; реквизиты документа-основания: приказ об установлении границ и режимов зон санитарной охраны водозаборных скважин 9-го промузла в городе Сургуте от 09.03.2010 № № 4 выдан: Департамент по нефти, газу и минеральным ресурсам Ханты-Мансийского автономного округа-Югры. вид ограничения (обременения): ограничения прав на земельный участок, предусмотренные статьей 56 Земельного кодекса Российской Федерации; срок действия: с 13.09.2022; реквизиты документа-основания: приказ об установлении приаэродромной территории аэродрома Сургут от 11.02.2020 № № 151-П выдан: Министерство транспорта Российской Федерации Федеральное агенство воздушного транспорта (Росавиация). вид ограничения (обременения): ограничения прав на земельный участок, предусмотренные статьей 56 Земельного кодекса Российской Федерации; срок действия: с 10.08.2023; реквизиты документа-основания: приказ об установлении приаэродромной территории аэродрома Сургут от 11.02.2020 № № 151-П выдан: Министерство транспорта Российской Федерации Федеральное агенство воздушного транспорта (Росавиация) . вид ограничения (обременения): ограничения прав на земельный участок, предусмотренные статьей 56 Земельного кодекса Российской Федерации; срок действия: с 05.04.2024; реквизиты документа-основания: приказ об установлении приаэродромной территории аэродрома Сургут от 11.02.2020 № № 151-П выдан: Министерство транспорта Российской Федерации Федеральное агенство воздушного транспорта (Росавиация). вид ограничения (обременения): ограничения прав на земельный участок, предусмотренные статьей 56 Земельного кодекса Российской Федерации; срок действия: с 29.07.2024; реквизиты документа-основания: приказ об установлении приаэродромной территории аэродрома Сургут от 11.02.2020 № № 151-П выдан: Министерство транспорта Российской Федерации Федеральное агенство воздушного транспорта (Росавиация). Сведения, необходимые для заполнения раздела: 2 - Сведения о зарегистрированных правах, отсутствуют.</p>	
Получатель выписки:		Калуга Татьяна Валериевна, действующий(ая) на основании документа "" ДЕПАРТАМЕНТ АРХИТЕКТУРЫ И ГРАДОСТРОИТЕЛЬСТВА АДМИНИСТРАЦИИ ГОРОДА	

			
		ДОКУМЕНТ ПОДПИСАН	
		ЭЛЕКТРОННОЙ ПОДПИСЬЮ	
		Сертификат: 009F0BDC181A023B64597F1E2579BEFB50	
		Владелец: ФЕДЕРАЛЬНАЯ СЛУЖБА ГОСУДАРСТВЕННОЙ	
		РЕГИСТРАЦИИ, КАДАСТРА И КАРТОГРАФИИ	
		Действителен: с 02.08.2024 по 26.10.2025	
полное наименование должности		инициалы, фамилия	

Выписка из Единого государственного реестра недвижимости об объекте недвижимости
Описание местоположения земельного участка

Земельный участок			
вид объекта недвижимости			
Лист № 1 раздела 3	Всего листов раздела 3: 1	Всего разделов: 7	Всего листов выписки: 15
15.09.2025г. № КУВИ-001/2025-174226735			
Кадастровый номер:		86:10:0101236:28	


План (чертеж, схема) земельного участка			
			
Масштаб 1:2000	Условные обозначения:		

		ДОКУМЕНТ ПОДПИСАН ЭЛЕКТРОННОЙ ПОДПИСЬЮ	
Сертификат: 009F0BDC181A023B64597F1E2579BEFB50		Владелец: ФЕДЕРАЛЬНАЯ СЛУЖБА ГОСУДАРСТВЕННОЙ РЕГИСТРАЦИИ, КАДАСТРА И КАРТОГРАФИИ	
полное наименование должности		инициалы, фамилия	
		Действителен: с 02.08.2024 по 26.10.2025	

Выписка из Единого государственного реестра недвижимости об объекте недвижимости
Описание местоположения земельного участка

Земельный участок			
вид объекта недвижимости			
Лист № 1 раздела 3.1	Всего листов раздела 3.1: 1	Всего разделов: 7	Всего листов выписки: 15
15.09.2025г. № КУВИ-001/2025-174226735			
Кадастровый номер:		86:10:0101236:28	


Описание местоположения границ земельного участка							
№ п/п	Номер точки		Дирекционный угол	Горизонтальное проложение, м	Описание закрепления на местности	Кадастровые номера смежных участков	Сведения об адресах правообладателей смежных земельных участков
	начальная	конечная					
1	2	3	4	5	6	7	8
1	1.1.1	1.1.2	101°19.9´	225.75	данные отсутствуют	86:10:0101236:430, 86:10:0101236:29(1)	данные отсутствуют
2	1.1.2	1.1.3	190°54.4´	14.48	данные отсутствуют	данные отсутствуют	данные отсутствуют
3	1.1.3	1.1.4	278°54.7´	30.28	данные отсутствуют	86:10:0101236:35(1)	г.Москва, пер.Монетчиковский 5-й, пом.П, к.8, кв.16
4	1.1.4	1.1.5	190°0.6´	29.4	данные отсутствуют	86:10:0101236:35(1)	г.Москва, пер.Монетчиковский 5-й, пом.П, к.8, кв.16
5	1.1.5	1.1.6	283°4.4´	186.11	данные отсутствуют	86:10:0101236:30(1)	данные отсутствуют
6	1.1.6	1.1.7	306°20.8´	13.82	данные отсутствуют	86:10:0101236:81(1)	данные отсутствуют
7	1.1.7	1.1.1	15°10.7´	33.73	данные отсутствуют	данные отсутствуют	данные отсутствуют

полное наименование должности	<div><div>ДОКУМЕНТ ПОДПИСАН ЭЛЕКТРОННОЙ ПОДПИСЬЮ</div><div>Сертификат: 009F0BDC181A023B64597F1E2579BEFB50</div><div>Владелец: ФЕДЕРАЛЬНАЯ СЛУЖБА ГОСУДАРСТВЕННОЙ РЕГИСТРАЦИИ, КАДАСТРА И КАРТОГРАФИИ</div><div>Действителен: с 02.08.2024 по 26.10.2025</div></div>	инициалы, фамилия

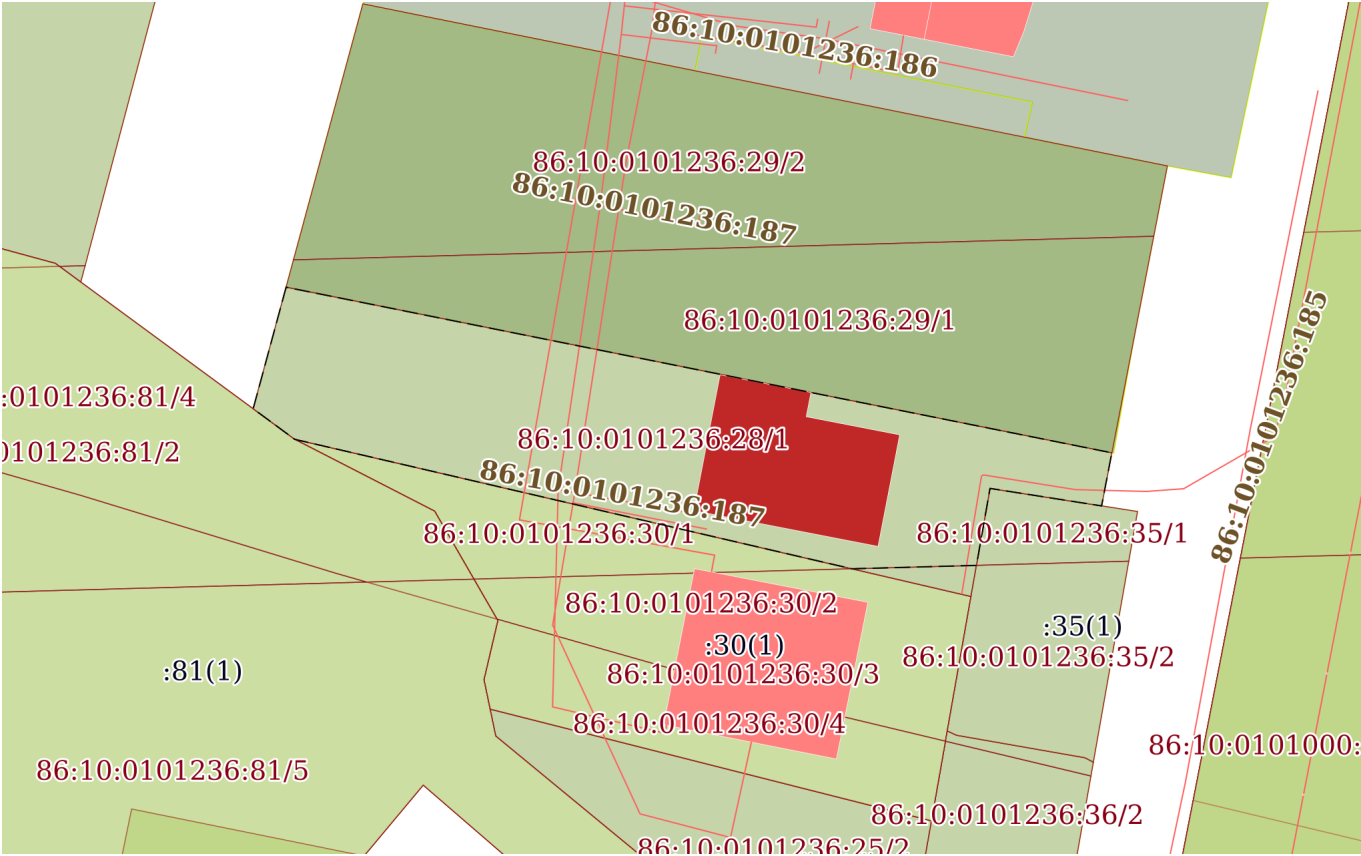
Выписка из Единого государственного реестра недвижимости об объекте недвижимости
Описание местоположения земельного участка

Земельный участок			
вид объекта недвижимости			
Лист № 1 раздела 3.2	Всего листов раздела 3.2: 1	Всего разделов: 7	Всего листов выписки: 15
15.09.2025г. № КУВИ-001/2025-174226735			
Кадастровый номер:		86:10:0101236:28	

Сведения о характерных точках границы земельного участка				
Система координат МСК86 Зона 3				
Номер точки	Координаты, м		Описание закрепления на местности	Средняя квадратичная погрешность определения координат характерных точек границ земельного участка, м
	X	Y		
1	2	3	4	5
1	989515.32	3571461.09	-	0.3
2	989470.96	3571682.44	-	0.3
3	989456.74	3571679.7	-	0.3
4	989461.43	3571649.79	-	-
5	989432.48	3571644.68	-	0.3
6	989474.58	3571463.39	-	-
7	989482.77	3571452.26	-	0.3
1	989515.32	3571461.09	-	0.3

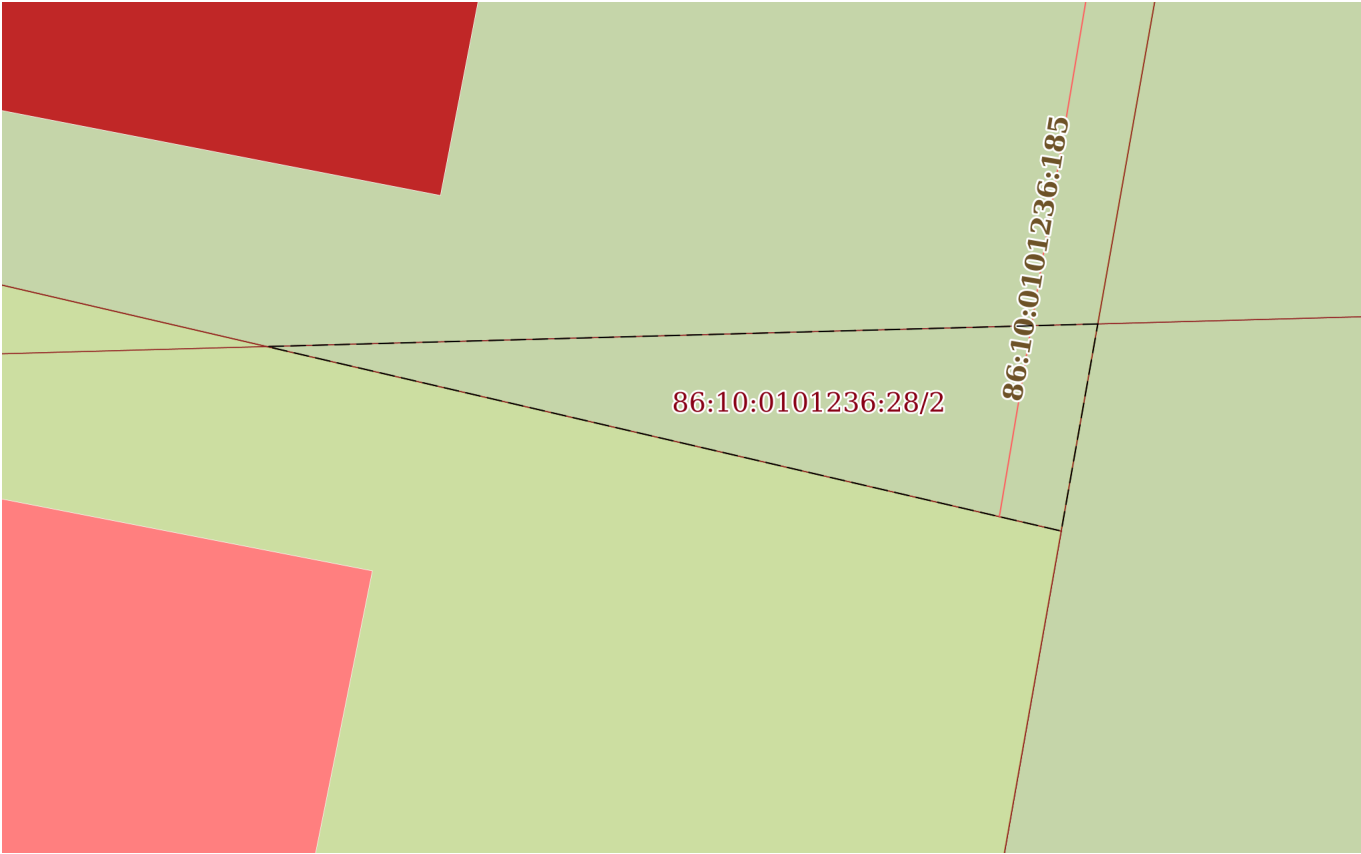
полное наименование должности	<div><div>ДОКУМЕНТ ПОДПИСАН ЭЛЕКТРОННОЙ ПОДПИСЬЮ</div><div>Сертификат: 009F0BDC181A023B64597F1E2579BEFB50 Владелец: ФЕДЕРАЛЬНАЯ СЛУЖБА ГОСУДАРСТВЕННОЙ РЕГИСТРАЦИИ, КАДАСТРА И КАРТОГРАФИИ Действителен: с 02.08.2024 по 26.10.2025</div></div>	инициалы, фамилия


Выписка из Единого государственного реестра недвижимости об объекте недвижимости
Сведения о частях земельного участка

Земельный участок			
вид объекта недвижимости			
Лист № 1 раздела 4	Всего листов раздела 4: 2	Всего разделов: 7	Всего листов выписки: 15
15.09.2025г. № КУВИ-001/2025-174226735			
Кадастровый номер:		86:10:0101236:28	
План (чертеж, схема) части земельного участка		Учетный номер части: 86:10:0101236:28/1	
			
Масштаб 1:2000		Условные обозначения:	

полное наименование должности		ДОКУМЕНТ ПОДПИСАН ЭЛЕКТРОННОЙ ПОДПИСЬЮ	инициалы, фамилия
	Сертификат: 009F0BDC181A023B64597F1E2579BEFB50		
	Владелец: ФЕДЕРАЛЬНАЯ СЛУЖБА ГОСУДАРСТВЕННОЙ РЕГИСТРАЦИИ, КАДАСТРА И КАРТОГРАФИИ		
	Действителен: с 02.08.2024 по 26.10.2025		


Земельный участок			
вид объекта недвижимости			
Лист № 2 раздела 4	Всего листов раздела 4: 2	Всего разделов: 7	Всего листов выписки: 15
15.09.2025г. № КУВИ-001/2025-174226735			
Кадастровый номер:		86:10:0101236:28	

План (чертеж, схема) части земельного участка	Учетный номер части: 86:10:0101236:28/2
	
Масштаб 1:300	Условные обозначения:

полное наименование должности		ДОКУМЕНТ ПОДПИСАН ЭЛЕКТРОННОЙ ПОДПИСЬЮ	инициалы, фамилия
	Сертификат: 009F0BDC181A023B64597F1E2579BEFB50		
	Владелец: ФЕДЕРАЛЬНАЯ СЛУЖБА ГОСУДАРСТВЕННОЙ РЕГИСТРАЦИИ, КАДАСТРА И КАРТОГРАФИИ Действителен: с 02.08.2024 по 26.10.2025		


Выписка из Единого государственного реестра недвижимости об объекте недвижимости
Сведения о частях земельного участка

Земельный участок				
вид объекта недвижимости				
Лист № 1 раздела 4.1		Всего листов раздела 4.1: 3	Всего разделов: 7	Всего листов выписки: 15
15.09.2025г. № КУВИ-001/2025-174226735				
Кадастровый номер:		86:10:0101236:28		
Учетный номер части	Площадь, м2	Содержание ограничения в использовании или ограничения права на объект недвижимости или обременения объекта недвижимости		
1	2	3		
86:10:0101236:28/1	8590	вид ограничения (обременения): ограничения прав на земельный участок, предусмотренные статьей 56 Земельного кодекса Российской Федерации; Срок действия: не установлен; реквизиты документа-основания: приказ об установлении приаэродромной территории аэродрома Сургут от 11.02.2020 № № 151-П выдан: Министерство транспорта Российской Федерации Федеральное агенство воздушного транспорта (Росавиация); Содержание ограничения (обременения): 1) Ограничения определяются в зависимости от местоположения объекта; 2) Высота объектов не должна превышать максимальную абсолютную отметку верха в диапазоне Н=110.66 м-115.00 м в Балтийской системе высот 1977 г.; 3) Ограничения распространяются на новые и реконструируемые объекты/сооружения.; Реестровый номер границы: 86:10-6.349; Вид объекта реестра границ: Зона с особыми условиями использования территории; Вид зоны по документу: Третья подзона приаэродромной территории аэродрома Сургут часть 22 (сектор 22); Тип зоны: Охранная зона транспорта		
86:10:0101236:28/2	138	вид ограничения (обременения): ограничения прав на земельный участок, предусмотренные статьей 56 Земельного кодекса Российской Федерации; Срок действия: не установлен; реквизиты документа-основания: приказ об установлении приаэродромной территории аэродрома Сургут от 11.02.2020 № № 151-П выдан: Министерство транспорта Российской Федерации Федеральное агенство воздушного транспорта (Росавиация) ; Содержание ограничения (обременения): При установлении приаэродромной территории устанавливаются ограничения использования земельных участков и (или) расположенных на них объектов недвижимости и осуществления экономической и иной деятельности в соответствии с Решением об установлении приаэродромной территории аэродрома Сургут, принятым Приказом РОСАВИАЦИИ № 151-П от 11.02.2020 г. Срок установления ограничений бессрочный. В соответствии с п. 2 Правил выделения на ПТ подзон, утвержденных постановлением Правительства РФ от 02.12.2017 №1460. 1) Ограничения определяются в зависимости от местоположения объекта; 2) Высота объектов не должна превышать максимальную абсолютную отметку верха в диапазоне Н=115.00 м-120.00 м в Балтийской системе высот 1977 г.; 3) Ограничения распространяются на новые и реконструируемые объекты/сооружения.; Реестровый номер границы: 86:10-6.385; Вид объекта реестра границ: Зона с особыми условиями использования территории; Вид зоны по документу: Третья подзона приаэродромной территории аэродрома Сургут часть 21 (сектор 21); Тип зоны: Охранная зона транспорта		
	Весь	вид ограничения (обременения): ограничения прав на земельный участок, предусмотренные статьей 56 Земельного кодекса Российской Федерации; Срок действия: не установлен; реквизиты документа-основания: приказ об установлении границ и		

полное наименование должности			
		ДОКУМЕНТ ПОДПИСАН	
		ЭЛЕКТРОННОЙ ПОДПИСЬЮ	
		Сертификат: 009F0BDC181A023B64597F1E2579BEFB50	
		Владелец: ФЕДЕРАЛЬНАЯ СЛУЖБА ГОСУДАРСТВЕННОЙ	
		РЕГИСТРАЦИИ, КАДАСТРА И КАРТОГРАФИИ	
		Действителен: с 02.08.2024 по 26.10.2025	
		инициалы, фамилия	

Земельный участок			
вид объекта недвижимости			
Лист № 2 раздела 4.1	Всего листов раздела 4.1: 3	Всего разделов: 7	Всего листов выписки: 15
15.09.2025г. № КУВИ-001/2025-174226735			
Кадастровый номер:		86:10:0101236:28	

		режимов зон санитарной охраны водозаборных скважин 9-го промузла в городе Сургуте от 09.03.2010 № № 4 выдан: Департамент по нефти, газу и минеральным ресурсам Ханты-Мансийского автономного округа-Югры; Содержание ограничения (обременения): В зонах санитарной охраны третьего пояса проводятся мероприятия: 1)выявление, тампонирование или восстановление всех старых, бездействующих, дефектных или неправильно эксплуатируемых скважин, представляющих опасность в части возможности загрязнения водоносных горизонтов; 2)бурение новых скважин и новое строительство, связанное с нарушением почвенного покрова, производится при обязательном согласовании с центром государственного санитарно - эпидемиологического надзора; 3)запрещение закачки отработанных вод в подземные горизонты, подземного складирования твердых отходов и разработки недр земли; 4)запрещение размещения складов горюче - смазочных материалов, ядохимикатов и минеральных удобрений, накопителей промстоков, шламохранилищ и других объектов, обуславливающих опасность химического загрязнения подземных вод; размещение таких объектов допускается в пределах третьего пояса ЗСО только при использовании защищенных подземных вод, при условии выполнения специальных мероприятий по защите водоносного горизонта от загрязнения при наличии санитарно - эпидемиологического заключения центра государственного санитарно - эпидемиологического надзора, выданного с учетом заключения органов геологического контроля; 5)своевременное выполнение необходимых мероприятий по санитарной охране поверхностных вод, имеющих непосредственную гидрологическую связь с используемым водоносным горизонтом, в соответствии с гигиеническими требованиями к охране поверхностных вод, согласно Постановления Министерства Здравоохранения Российской Федерации от 14.03.2002 г. №10 " О введение в действие санитарных правил и норм "Зоны санитарной охраны источников водоснабжения и водопроводов питьевого назначения"; Реестровый номер границы: 86:10-6.431; Вид объекта реестра границ: Зона с особыми условиями использования территории; Вид зоны по документу: ЗСО 3-го пояса водозаборных скважин "9-го промузла" СГМУП «ГВК»; Тип зоны: Зона санитарной охраны источников водоснабжения и водопроводов питьевого назначения; Номер: б/н
	Весь	вид ограничения (обременения): ограничения прав на земельный участок, предусмотренные статьей 56 Земельного кодекса Российской Федерации; Срок действия: не установлен; реквизиты документа-основания: приказ об установлении приаэродромной территории аэродрома Сургут от 11.02.2020 № № 151-П выдан: Министерство транспорта Российской Федерации Федеральное агенство воздушного транспорта (Росавиация); Содержание ограничения (обременения): 1) Ограничения определяются в зависимости от местоположения объекта; 2) Высота объектов не должна превышать максимальную абсолютную отметку верха в диапазоне Н=95.00 м-100.00 м в Балтийской системе высот 1977 г.; 3) Запрещается размещать иные радиопередающие средства (объекты), работающие в диапазоне частот 0,190 МГц-1,750 МГц, 75 МГц, 3 МГц-300 МГц, 118 МГц-137 МГц, 2000 МГц-4000 МГц, 1030 МГц, 1090 МГц, 108 МГц-117,975 МГц, 962 МГц-1213 МГц, 329 МГц-335 МГц; 4) Размещение новых и реконструкция существующих объектов / сооружений допускается при наличии документов, подтверждающих отсутствие влияния объекта на безопасность полетов и на работу средств радиотехнического обеспечения полетов и

полное наименование должности	 ДОКУМЕНТ ПОДПИСАН ЭЛЕКТРОННОЙ ПОДПИСЬЮ Сертификат: 009F0BDC181A023B64597F1E2579BEFB50 Владелец: ФЕДЕРАЛЬНАЯ СЛУЖБА ГОСУДАРСТВЕННОЙ РЕГИСТРАЦИИ, КАДАСТРА И КАРТОГРАФИИ Действителен: с 02.08.2024 по 26.10.2025	инициалы, фамилия

Земельный участок			
вид объекта недвижимости			
Лист № 3 раздела 4.1	Всего листов раздела 4.1: 3	Всего разделов: 7	Всего листов выписки: 15
15.09.2025г. № КУВИ-001/2025-174226735			
Кадастровый номер:		86:10:0101236:28	
		авиационной электросвязи.; Реестровый номер границы: 86:10-6.368; Вид объекта реестра границ: Зона с особыми условиями использования территории; Вид зоны по документу: Четвертая подзона приаэродромной территории аэродрома Сургут часть 12 (секторы 14, 23); Тип зоны: Охранная зона транспорта	
	Весь	вид ограничения (обременения): ограничения прав на земельный участок, предусмотренные статьей 56 Земельного кодекса Российской Федерации; Срок действия: не установлен; реквизиты документа-основания: приказ об установлении приаэродромной территории аэродрома Сургут от 11.02.2020 № № 151-П выдан: Министерство транспорта Российской Федерации Федеральное агентство воздушного транспорта (Росавиация); Содержание ограничения (обременения): Ограничения использования объектов недвижимости и осуществления деятельности: 1) Запрещается размещать опасные производственные объекты, определенные ФЗ «О промышленной безопасности опасных производственных объектов», функционирование которых может повлиять на безопасность полетов воздушных судов; 2) Высота объекта и радиусы зон поражения при возникновении аварии на опасном производственном объекте не должны превышать абсолютную максимальную отметку верха 210.66 м в Балтийской системе высот 1977 года и допустимые абсолютные максимальные отметки верха, установленные в границах подзоны №3; 3) Ограничения распространяются на строящиеся (проектируемые) и реконструируемые опасные производственные объекты.; Реестровый номер границы: 86:10-6.366; Вид объекта реестра границ: Зона с особыми условиями использования территории; Вид зоны по документу: Пятая подзона приаэродромной территории аэродрома Сургут; Тип зоны: Охранная зона транспорта	
	Весь	вид ограничения (обременения): ограничения прав на земельный участок, предусмотренные статьей 56 Земельного кодекса Российской Федерации; Срок действия: не установлен; реквизиты документа-основания: приказ об установлении приаэродромной территории аэродрома Сургут от 11.02.2020 № № 151-П выдан: Министерство транспорта Российской Федерации Федеральное агентство воздушного транспорта (Росавиация); Содержание ограничения (обременения): Ограничения использования объектов недвижимости и осуществления деятельности: 1) Запрещается размещать объекты, способствующие привлечению и массовому скоплению птиц: звероводческие фермы, скотобойни; подсобные хозяйства (свинарники, коровники, птицефермы, зверофермы, рыбные пруды); места концентрированных выбросов пищевых отходов, свалки пищевых отходов; новые водоемы, реки, болота; скотомогильники; мусоросжигательные и мусороперерабатывающие заводы, объекты сортировки мусора; 2) Запрещается осуществлять деятельность, способствующую привлечению и массовому скоплению птиц: вспашка и перепахивание сельскохозяйственных полей с зерновыми культурами в дневное время; допущение произрастание высокой береговой и прибрежной растительности; выпас скота.; Реестровый номер границы: 86:10-6.359; Вид объекта реестра границ: Зона с особыми условиями использования территории; Вид зоны по документу: Шестая подзона приаэродромной территории аэродрома Сургут; Тип зоны: Охранная зона транспорта	



ДОКУМЕНТ ПОДПИСАН
ЭЛЕКТРОННОЙ ПОДПИСЬЮ

Сертификат: 009F0BDC181A023B64597F1E2579BEFB50

Владелец: ФЕДЕРАЛЬНАЯ СЛУЖБА ГОСУДАРСТВЕННОЙ
РЕГИСТРАЦИИ, КАДАСТРА И КАРТОГРАФИИ
Действителен: с 02.08.2024 по 26.10.2025

полное наименование должности

инициалы, фамилия

Выписка из Единого государственного реестра недвижимости об объекте недвижимости
Сведения о частях земельного участка

Земельный участок			
вид объекта недвижимости			
Лист № 1 раздела 4.2	Всего листов раздела 4.2: 2	Всего разделов: 7	Всего листов выписки: 15
15.09.2025г. № КУВИ-001/2025-174226735			
Кадастровый номер:		86:10:0101236:28	

Сведения о характерных точках границы части (частей) земельного участка				
Учетный номер части: 86:10:0101236:28/1				
Система координат				
Номер точки	Координаты, м		Описание закрепления на местности	Средняя квадратичная погрешность определения координат характерных точек границ земельного участка, м
	X	Y		
1	2	3	4	5
1	989515.32	3571461.09	-	-
2	989470.96	3571682.44	-	-
3	989456.74	3571679.7	-	-
4	989461.43	3571649.79	-	-
5	989440.81	3571646.15	-	-
6	989439.9	3571612.75	-	-
7	989474.58	3571463.39	-	-
8	989482.77	3571452.26	-	-
1	989515.32	3571461.09	-	-

полное наименование должности		 ДОКУМЕНТ ПОДПИСАН ЭЛЕКТРОННОЙ ПОДПИСЬЮ Сертификат: 009F0BDC181A023B64597F1E2579BEFB50 Владелец: ФЕДЕРАЛЬНАЯ СЛУЖБА ГОСУДАРСТВЕННОЙ РЕГИСТРАЦИИ, КАДАСТРА И КАРТОГРАФИИ Действителен: с 02.08.2024 по 26.10.2025	инициалы, фамилия

Земельный участок				
вид объекта недвижимости				
Лист № 2 раздела 4.2		Всего листов раздела 4.2: 2		Всего разделов: 7
Всего листов выписки: 15				
15.09.2025г. № КУВИ-001/2025-174226735				
Кадастровый номер:		86:10:0101236:28		
Сведения о характерных точках границы части (частей) земельного участка				
Учетный номер части: 86:10:0101236:28/2				
Система координат				
Номер точки	Координаты, м		Описание закрепления на местности	Средняя квадратичная погрешность определения координат характерных точек границ земельного участка, м
	X	Y		
1	2	3	4	5
1	989440.81	3571646.15	-	-
2	989432.48	3571644.68	-	-
3	989439.9	3571612.75	-	-
4	989440.81	3571646.15	-	-

полное наименование должности	<div><p>ДОКУМЕНТ ПОДПИСАН ЭЛЕКТРОННОЙ ПОДПИСЬЮ</p><p>Сертификат: 009F0BDC181A023B64597F1E2579BEFB50</p><p>Владелец: ФЕДЕРАЛЬНАЯ СЛУЖБА ГОСУДАРСТВЕННОЙ РЕГИСТРАЦИИ, КАДАСТРА И КАРТОГРАФИИ</p><p>Действителен: с 02.08.2024 по 26.10.2025</p></div>	инициалы, фамилия